

Rapport Trimestriel-4 - 2012 / Programme Prévention et gestion des crises de catastrophes



Les responsables de l'éducation à l'école de l'intégration des risques de catastrophes et des changements climatiques dans les curricula ; photo de famille au terme de l'atelier; Madame la Ministre de l'Environnement et des Ressources Forestières en costume rose entourée de la Coordinatrice du Système des Nations Unies et du Secrétaire Général du Ministère des Enseignements Primaire, Secondaire et de l'Alphabétisation, représentant le Ministre d'Etat

RAPPORT TRIMESTRIEL-4 - 2012



Les plates formes régionales pour la réduction des risques de catastrophes de la Kara, Centrale et des Plateaux dotées des plans de contingence multirisques

A blue handwritten signature or mark, possibly a stylized 'S' or 'B', located in the bottom right corner of the page.

Rapport Trimestriel-4 - 2012 / Programme Prévention et gestion des crises de catastrophes

Date: 31 Décembre 2012

Award ID: 00049976

Description: Programme prévention et gestion des crises de catastrophes naturelles

Agence ou Partenaire de mise en œuvre : Ministère de l'Environnement et des Ressources Forestières

Période couverte: 1^{er} Janvier au 31 Décembre 2012

1. Données du Projet:

Etat des risques liés au projet : Pas de risque majeur lié au déroulement du projet	Problèmes en cours: <i>Aucun problème</i>
---	---

2. Performances du programme

PRODUIT 1: les capacités du gouvernement et les communautés sont renforcées pour une meilleure prévention et gestion des crises et catastrophes naturelles

Numéro d'identification du projet : 00061472

Description:

Formation des 50 inspecteurs, planificateurs de l'éducation sur l'intégration de la réduction des catastrophes dans les curricula de l'éducation, formation des femmes leaders sur les techniques et outils de communications sur la réduction des risques de catastrophes et les changements climatiques, création d'un centre de documentation sur la réduction des risques de catastrophes et les changements climatiques ; élaborer et vulgariser des guides de construction adaptées aux zones inondables à l'aide des matériaux locaux ; Formation de 45 aménagistes et planificateurs de l'espace sur les normes de construction anti aléas ; élaborer et vulgariser dans les établissements des zones à risques les manuels de sensibilisations scolaires sur la réduction des risques de catastrophes et les changements climatiques ; achat d'équipements pour la création du centre de documentation ; actualiser et tester le Plan National de Contingence et inter Agence ; élaborer et valider les plans de contingences régionaux des plateaux, de la Kara et des Savanes ; former 100 agents de force de défense et de sécurité sur le secourisme et actions humanitaires ; évaluer les impacts des changements climatiques sur les ressources en eau de surface : cas du bassin de l'Oti au nord du Togo ; appuyer l'intégration de la durabilité environnementale, les changements climatiques et la réduction des risques de catastrophes UNDAF et organiser la journée internationale de prévention des catastrophes.

Objectif annuel: renforcer les capacités nationales, les mécanismes et instrument de prévention et de gestion des catastrophes naturelles

Réalisation à la date du rapport:

formation des femmes leaders sur les techniques et outils de communications sur la réduction des risques de catastrophes et les changements climatiques, l'activité est réalisée à 100%

former 100 agents de force de défense et de sécurité sur le secourisme et actions humanitaires. L'activité a été réalisée à 100%

appuyer l'intégration de la durabilité environnementale, les changements climatiques et la réduction des risques de catastrophes. Cette activité est réalisée à 100%.

Rapport Trimestriel-4 - 2012 / Programme Prévention et gestion des crises de catastrophes

élaborer et valider les plans de contingences régionaux des plateaux, de la Kara et des Savanes. L'activité est réalisée à 100%.

Créer un centre de documentation sur la réduction des risques de catastrophes et les changements climatiques, l'activité est exécutée à 100% ;

Former 50 inspecteurs, planificateurs de l'éducation sur l'intégration de la réduction des catastrophes dans les curricula de l'éducation, réalisée à 100%

Draguer la rivière Kpoloè à Wogba avec la participation communautaire, réalisée à 100%

Activité 1 : formation des femmes leaders sur les techniques et outils de communications sur la réduction des risques de catastrophes et les changements climatiques

Produit attendu de l'activité: Les risques climatiques potentiels au Togo sont identifiés ;

Dates de démarrage et de fin de l'activité: Janvier 2011- Mars 2011

% d'avancement à la date de fin de l'activité : 100%

Activité 2 : former 100 agents de force de défense et de sécurité sur le secourisme et actions humanitaires.

Produit attendu de l'activité: Les capacités de 100 agents de forces de défense et de sécurité sont renforcées en secourisme et actions humanitaires pour contribuer efficacement aux sauvetages des vies humaines en cas de catastrophes ou situations d'urgence/crises.

Dates de démarrage et de fin de l'activité: 13 au 16 mai 2012

% d'avancement à la date de fin de l'activité : 100%,

Activité 3 : appuyer l'intégration de la durabilité environnementale, les changements climatiques et la réduction des risques de catastrophes

Produit attendu de l'activité: Les acteurs de planification de développement sont formés sur l'intégration de la durabilité environnementale, les changements climatiques et la réduction des risques de catastrophes dans les instruments de planification de développement.

Dates de démarrage et de fin: 23 au 25 avril 2012.

% d'avancement à la date de fin de l'activité : 100%.

Activité 4 : élaborer et valider les plans de contingences régionaux des plateaux, de la Kara et centrale

Produit attendu de l'activité: Les plates formes régionales sont outillées des plans opérationnels d'intervention en cas situation d'urgence ou de catastrophes.

Dates de démarrage et de fin de l'activité: 04 au 14 juillet 2012

% d'avancement à la date de fin de l'activité : 100%

Rapport Trimestriel-4 - 2012 / Programme Prévention et gestion des crises de catastrophes



Les régions de la Kara, Centrale et des Plateaux dotées des plans de contingence 2012 à l'instar des Savanes et Maritime en 2011 avec l'appui du PNUD

Activité 5 : élaborer et vulgariser dans les établissements des zones à risques les manuels de sensibilisations scolaires sur la réduction des risques de catastrophes et les changements climatiques

Produit attendu de l'activité: Les établissements des zones à risques sont outillés de manuels de sensibilisation scolaire et pour une intégration progressive de la réduction des risques de catastrophes et des changements climatiques dans les curricula de l'éducation nationale.

Dates de démarrage et de fin de l'activité: Mai – septembre 2012

% d'avancement à la date de fin de l'activité : 100%

Activité 6 : Former 50 inspecteurs, planificateurs de l'éducation sur l'intégration de la réduction des catastrophes dans les curricula de l'éducation

Produit attendu de l'activité: sensibiliser les inspecteurs, planificateurs de l'éducation à l'intégration de la réduction des catastrophes dans les curricula de l'éducation au Togo.

Dates de démarrage et de fin de l'activité: septembre – octobre 2012

% d'avancement à la date de fin de l'activité : 100%

Activité 7 : Créer un centre de documentation sur la réduction des risques de catastrophes et les changements climatiques,

Produit attendu de l'activité: le centre de documentation est opérationnel.

Dates de démarrage et de fin de l'activité: septembre – novembre 2012

% d'avancement à la date de fin de l'activité : 100%

Activité 8 : Draguer la rivière Kpoloè à Wogba avec la participation communautaire et ériger trois dalots de franchissement

Produit attendu de l'activité: réduire le phénomène hydrogéologique dans le village de Wogba.

Dates de démarrage et de fin de l'activité: septembre – décembre 2012

% d'avancement à la date de fin de l'activité : 100%

Account	Fund	Donor	Agent de M. en œuvre	Budget en \$US	Dépense	Balance
74500	04000	00012	MERF	150 000	150000	100%

Rapport Trimestriel-4 - 2012 / Programme Prévention et gestion des crises de catastrophes

3. Leçons apprises

La formation des agents de forces de l'ordre et de sécurité sur le secourisme et aux actions humanitaires a été très appréciée par les autorités locales en ce sens que ces agents interviennent dans les premières heures pour sauver les victimes humaines en cas de catastrophes ; la formation constitue une valeur ajoutée au mécanisme local d'intervention en cas d'urgence. Et ce mécanisme est renforcé par l'élaboration des plans régionaux de contingence, outils opérationnel des plans d'organisation de secours d'urgence en cas de catastrophes.

La formation des inspecteurs, planificateurs et directeurs régionaux de l'éducation a été une grande réussite au point qu'un plan d'actions a été élaboré par les acteurs. Ce plan d'actions constitue un point de départ pour l'intégration définitive des questions de changements climatiques et la réduction des risques de catastrophes dans les curricula. Le dragage communautaire de rivière Kpoloè par les communautés de Wogba pour réduire le phénomène hydrogéologique dans le village est un exemple de bonnes pratiques communautaires d'appropriation des communautés de l'adaptation aux changements climatiques.

4. Difficultés rencontrées

Pas de difficultés majeures

5. Solutions apportées aux problèmes rencontrés

Pas de problèmes majeurs.

6. Nouveaux développements susceptibles d'affecter la réalisation des objectifs

Probable inondations de 2012

7. Eventualité d'une révision du Programme





Au cours de l'année, le phénomène hydrogéologique dans le village de Wogba (préfecture de Vo) suite aux inondations de ces cinq dernières années a eu des impacts négatifs importants sur les populations avec pour conséquences, l'écroulement de maisons, la contamination des eaux de consommation. Pour réduire l'ampleur du phénomène, un nombre d'activités ont été identifiées parmi lesquelles figurent le dragage communautaire de la rivière Kpoloè et l'érection des ouvrages de franchissement. Sur demande du Ministre de l'Environnement et des Ressources Forestières adressée à la Représentante Résidente du Programme des Nations Unies pour le Développement, cette activité a été réalisée au titre de l'année 2012.

8. Perspectives

Au vu des initiatives entreprises courant 2012 dans le secteurs de l'éducation, les perspectives seront essentiellement focalisées sur l'intégration des risques de catastrophes et des changements climatiques dans les curricula scolaires à travers la mise en œuvre du plan d'actions élaboré avec la participation des acteurs clés des enseignements primaire, secondaires et de l'alphabétisation.

Rapport Trimestriel-4 - 2012 / Programme Prévention et gestion des crises de catastrophes

9- SIGNATURES

Pour les Groupes bénéficiaires :		
Nom & Prénoms:		
Titre :	Non applicable	
Signature		Date :
Pour le Gestionnaire du programme :		
Nom & Prénoms :	Amidou Assimaïla MOROU	
Titre :	Point Focal du Programme	
Signature :		Date : 17 JAN 2013
Pour le Gouvernement : & p.o		
Nom & Prénoms :	OURO-DJERI Essowê	
Titre :	Directeur de Cabinet du Ministre de l'Environnement et des Ressources Forestières	
Signature :		Date : 17 JAN 2013
Pour le PNUD :		
Nom & Prénoms :	Khardiata Lo N'DAYE	
Titre :	Représentante-Résidente	
Signature :		Date : 18/01/13